

430KM BTT ALCORNOCALES

ESTRECHO DE GIBRALTAR
LOS BARRIOS CENTRO BTT

RUTA

6

Río de la Miel

DISTANCIA

37,34 km.

DIFICULTAD



MEDIA

TIPO DE RUTA

Lineal

DESNIVEL ACUM. (+)

▲ 323 m.

TIEMPO ESTIMADO

2 h. 50 m.

NIVEL FÍSICO

Medio-Bajo

NIVEL TÉCNICO

Medio

TERRENO

Asfalto 1,24 km. **3%**

Pista 24,08 km. **65%**

Sendero 12,02 km. **32%**

CÓDIGO



PERFIL



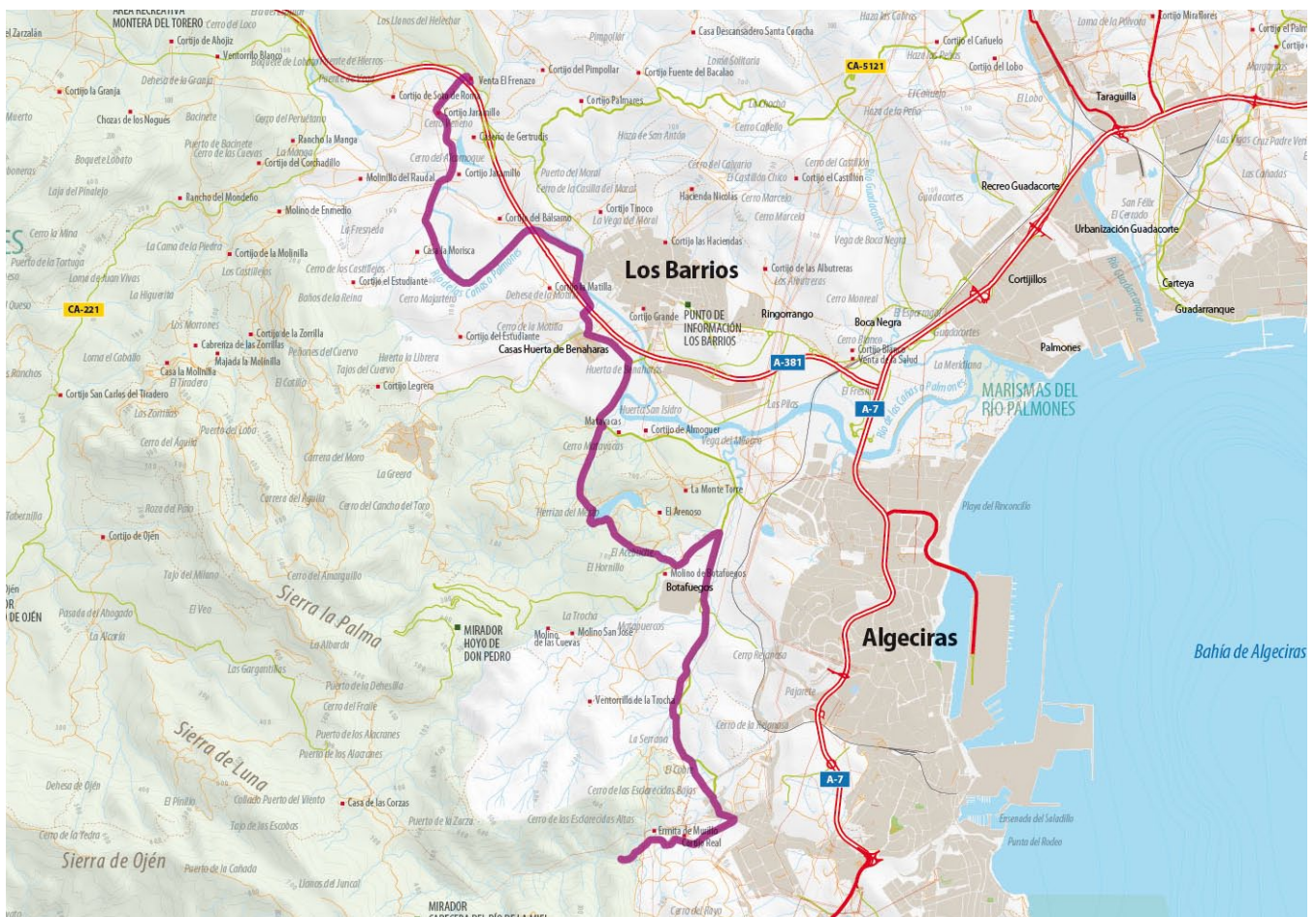
CICLABILIDAD

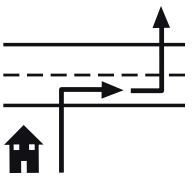



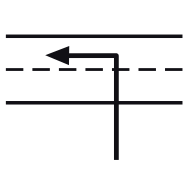
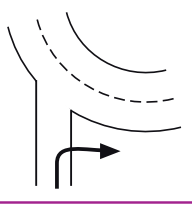
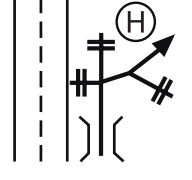
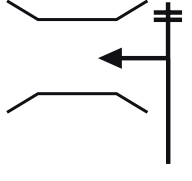
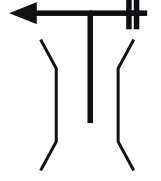

100%

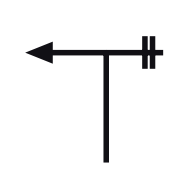
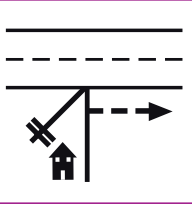
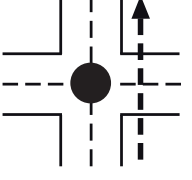
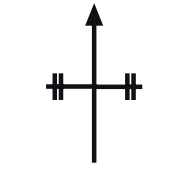
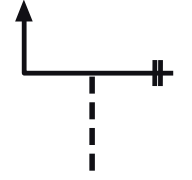
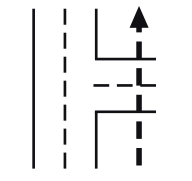
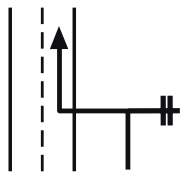
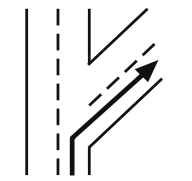
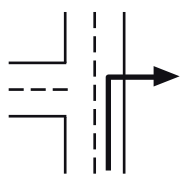
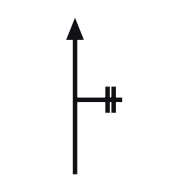
PUNTO DE INICIO

El Frenazo

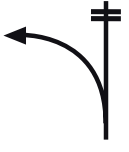


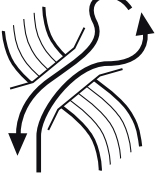
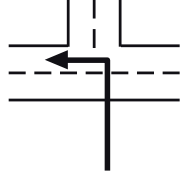
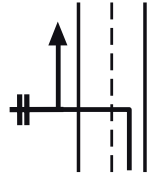


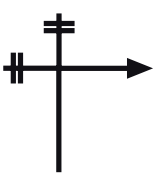
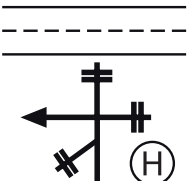
DESCRIPCIÓN Partiendo desde la Venta del Frenazo enseguida nuestra ruta se adentra en el Corredor Verde que circulando junto al río Palmones por sendas y caminos nos deposita en el cruce de Benharás, para tomar allí el cómodo camino de la Puerta Verde hacia el Llano de Botafuegos, desde donde continuaremos esta senda/camino en dirección a la barriada algecireña de El Cobre, allí tomaremos la ruta del sendero río de La Miel, que nos llevará por una cómoda pista hasta poco antes del río, para desmontando brevemente de la bici alcanzar el puente que lo cruza. Desde allí la ruta regresa al punto de inicio por el mismo itinerario.

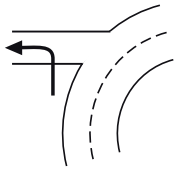
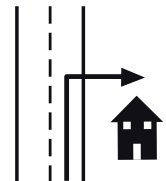

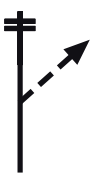

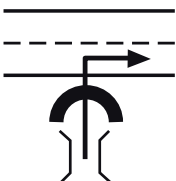


TOTAL	PARCIAL	CROQUIS	DESCRIPCIÓN
00,00	00,00		Venta El Frenazo, punto recepción: Partimos del punto de recepción por la carretera a la derecha, para inmediatamente girar a la izquierda por ancha pista de tierra que pasa bajo la autovía y cruza ancho puente.
01,82	01,82		Desvío: Abandonamos la pista tomando camino a la izquierda.
06,16	04,34		Pista: Tras varios kilómetros de camino-sendero, nos incorporamos a pista que seguimos a la izquierda.
06,44	00,28		Cruce, túnel: Tras pasar túnel dejamos ramal a la derecha, continuamos siempre el principal obviando otros.
06,79	00,35		Asfalto: Tomamos la pista asfaltada a la izquierda.
07,53	00,74		Desvío: Inmediatamente antes de alcanzar la carretera local que nos conduciría a Los Barrios, nos salimos a la derecha tomando pequeño camino de tierra.
08,60	01,07		Cruce: Inmediatamente tras cruzar pequeño puente giramos a la derecha, dejando la carretera a la izquierda, enseguida dejamos otro camino a la derecha, continuando por la izquierda dejando a la izquierda el helipuerto.
10,05	01,45		Puente: Tomamos a la izquierda por puente que salva la cola del embalse.
10,11	00,06		Cruce: Al acabar el puente giramos a la izquierda.
11,35	01,24		Vadeo: Vadeamos río, dejando a continuación camino a la izquierda.

11,50	00,15		Cruce: Tomamos a la izquierda.
12,28	00,78		Cruce, sendero: Desembocamos a carretera en el llano de Botafuegos. Tomamos sendero a la derecha que discurre paralelo a esta.
13,38	01,10		Cruce, rotonda: Atravesamos carretera y dejamos rotonda a la izquierda para continuar sendero al frente.
14,48	01,10		Encrucijada: Continuamos al frente por sendero cruzando pista.
14,98	00,50		Cruce, camino: Desembocamos a camino más ancho que tomamos a la izquierda.
15,58	00,60		Cruce: Atravesamos pista asfaltada, a la izquierda queda la carretera, continuamos al frente por sendero.
16,28	00,70		Cruce, carretera: Nuestro sendero desemboca en un camino que tomamos a la izquierda para inmediatamente llegar a la carretera que tomamos a la derecha.
16,68	00,40		Desvío: Tomamos calle a la derecha.
16,78	00,10		Desvío: Abandonamos la calle por pista de tierra a la derecha, en unos metros encontramos una cancela que franquearemos por paso a la izquierda(algo incómodo).
17,58	00,80		Cruce: Dejamos a la derecha pequeño camino-sendero.

Possible conexión con RUTA 3 a partir del P.K. 12,11

17,68	00,10		Cruce: Obviamos ramal que sale al frente, continuamos la curva a la izquierda en fuerte subida.
18,23	00,55		Cruce: Tomamos pista a la derecha.
18,63	00,40		Desvío, sendero: Al llegar frente a la entrada de molino tomamos sendero a la izquierda hacia el río de La Miel(no ciclable).
18,70	00,07		Puente, río de la Miel: Tras cruzar estrecho puente peatonal, llegamos al final del trazado junto al río. Volvemos por el mismo itinerario que nos ha traído hasta aquí.
20,62	01,92		Calle: Poco después de volver a superar la difícil cancela, llegamos a calle que tomamos a la izquierda.
21,12	00,50		Desvío, sendero: Tras superar puente abandonamos la carretera, tomando a la izquierda sendero que inmediatamente gira a la derecha.
22,42	01,30		Desvío: ATENCIÓN En fuerte bajada abandonamos camino tomando a la derecha por sendero.
25,12	02,70		Cruce, pista: Finaliza el sendero y giramos a la izquierda tomando pista de tierra.
Posible conexión con RUTA 3 a partir del P.K. 18,38			
25,90	00,78		Cruce: Tomamos pista a la derecha.
28,80	02,90		Cruce: Tras dejar a la derecha helipuerto llegamos al cruce junto a la carretera, tomamos a la izquierda camino paralelo a ella.

29,87	01,07		<p>Cruce: Alcanzamos pista asfaltada que tomamos a la izquierda.</p>
30,61	00,74		<p>Cruce: Salimos a la derecha por pista dirección "Corredor Verde" seguir pista principal obviando otras.</p>
30,96	00,35		<p>Cruce y túnel: Dejamos ramal a la izquierda, pasamos túnel bajo autovía</p>
31,24	00,28		<p>Sendero: Tomamos un sendero-camino que sale a nuestra derecha, al frente la pista esta cortada con una cancela.</p>
35,58	04,34		<p>Pista: Tras circular varios kilómetros por sendero-camino junto al río salimos a pista que tomamos a la derecha.</p>
37,34	01,76		<p>Carretera: Tras cruzar puente y pasar bajo la autovía por un túnel, desembocamos a carretera y tomamos a la derecha, para enseguida llegar al punto de recepción de la Venta del Frenazo. Fin ruta.</p>