

430KM BTT ALCORNOCALES

ESTRECHO DE GIBRALTAR
LOS BARRIOS CENTRO BTT

RUTA

8

Montera- Valdeinfierno

DISTANCIA

23 km.

DIFICULTAD



TIPO DE RUTA

Lineal

DESNIVEL ACUM. (+)

▲ 439 m.

TIEMPO ESTIMADO

1 h. 40 m.

NIVEL FÍSICO

Medio

NIVEL TÉCNICO

Muy Bajo

TERRENO

Asfalto 16,80 km. **73%**

Pista 4,80 km. **21%**

Sendero 1,40 km. **6%**

CÓDIGO



PERFIL



CICLABILIDAD

100%

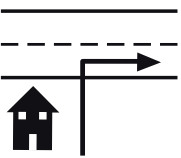
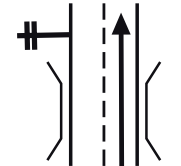
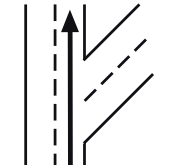
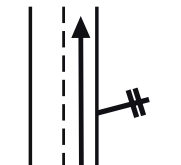
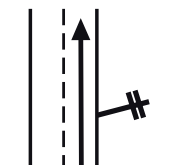
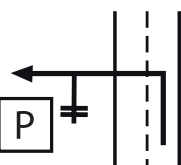
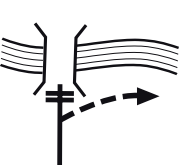


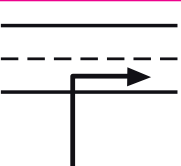
PUNTO DE INICIO

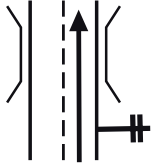
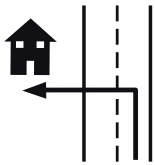
El Frenazo

DESCRIPCIÓN Partiendo de la Venta del Frenazo tomamos la vía de servicio, antigua carretera C-440. Tras dejar atrás el desvío al Valle de Ojén y el que nos llevaría al área recreativa de la Montera, pasaremos ante la Montera del Torero, para poco después desviarnos por la pista de tierra que se adentra en el Valle de Valdeinfierno, una vez llegados junto a su cauce tomaremos el sendero acondicionado que lo sigue hasta que lleguemos a su final. Volveremos exactamente por el mismo itinerario que nos ha traído hasta aquí.



LOS ALCORNOCALES

TOTAL	PARCIAL	CROQUIS	DESCRIPCIÓN
00,00	00,00		Inicio, venta El Frenazo: Partimos por la carretera hacia la derecha.
02,60	02,60		Cruce: Tras cruzar puente continuamos por la carretera dejando a la izquierda pista.
03,00	00,40		Cruce: Dejamos a la derecha incorporación de la autovía, continuamos al frente por la carretera.
06,60	03,60		Cruce, área recreativa: Dejamos a la derecha pista de tierra que lleva al área recreativa de la Montera del Torero. Continuamos por la carretera.
08,05	01,45		Montera del Torero: A nuestra derecha queda el camino que da acceso a la original formación geológica de La Montera del Torero. Continuamos por la carretera, se inicia carril-bici.
08,40	00,35		Desvío: Abandonamos la carretera tomando pista de tierra a la izquierda. Dejamos a la izquierda un camino y poco después un parking.
10,80	02,40		Desvío, sendero: Al final de la bajada tras pronunciada rampa y antes de cruzar puente tomamos a la derecha por sendero señalizado y a tramos con tarima que discurre junto al río.
11,50	00,70		Fin sendero acondicionado: Llegamos a un ensanche al final del sendero acondicionado, volvemos por el mismo itinerario.
12,20	00,70		Cruce, pista: Salimos de nuevo a la pista por la que accedimos al sendero. Tomamos ahora a la izquierda.
14,60	02,40		Carretera: Tomamos hacia la derecha.

20,40	05,80		<p>Cruce: Dejamos a la derecha pista de tierra, seguimos carretera y cruzamos puente.</p>
23,00	02,60		<p>Venta el Frenazo: Llegamos de nuevo al punto de inicio.</p>