

430KM BTT ALCORNOCALES

ESTRECHO DE GIBRALTAR
LOS BARRIOS CENTRO BTT

RUTA

2

Cala Arenas

DISTANCIA

82,01 km.

DIFICULTAD



DIFÍCIL

TIPO DE RUTA

Lineal

DESNIVEL ACUM. (+)

▲ 1.706 m.

TIEMPO ESTIMADO

6 h. 30 m.

NIVEL FÍSICO

Alto-Muy Alto

NIVEL TÉCNICO

Medio

TERRENO

Asfalto 13,02 km. **16%**

Pista 67,32 km. **82%**

Sendero 1,67 km. **2%**

CÓDIGO



PERFIL



CICLABILIDAD

100%

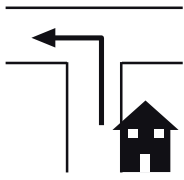


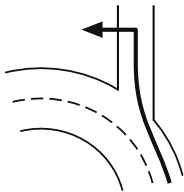
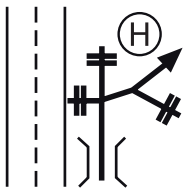
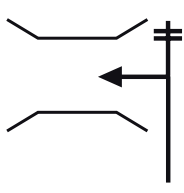
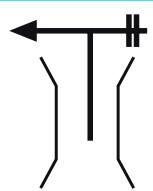

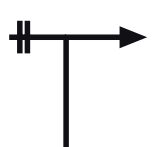

PUNTO DE INICIO

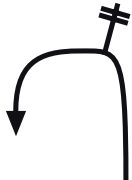
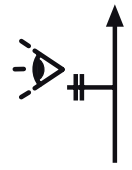
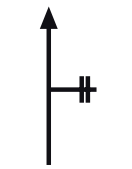
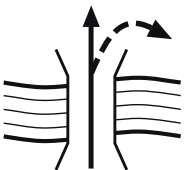
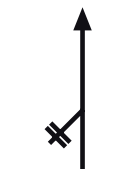
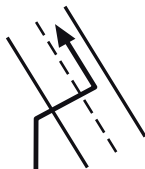
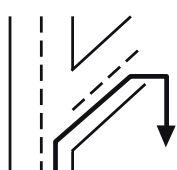
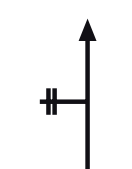

Montera

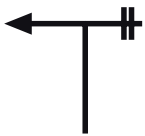
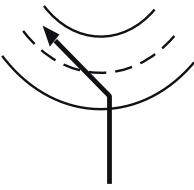
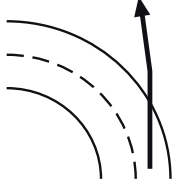
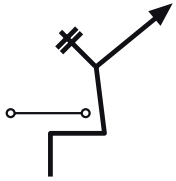

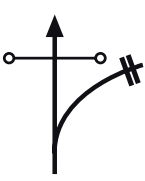
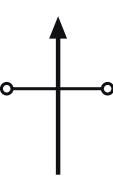

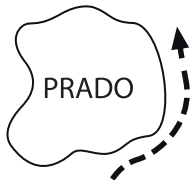
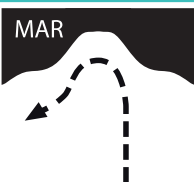
Plaza




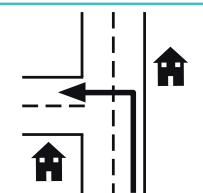
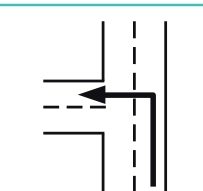
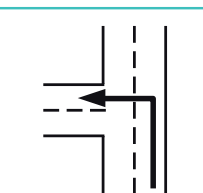
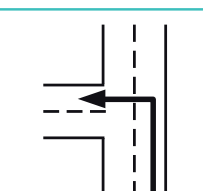
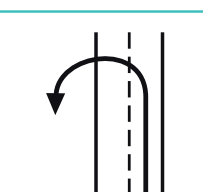
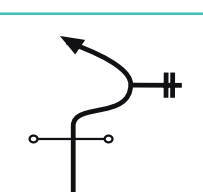

DESCRIPCIÓN Partimos desde el punto de recepción en las afueras de Los Barrios para tomar la conocida como carretera vieja, que abandonaremos enseguida para entrar en la “puerta verde de Algeciras”, un cómodo camino que nos dejará junto al Llano de Botafuegos en las inmediaciones de Algeciras. Desde aquí iniciamos el largo ascenso al puerto de la Higuera por una estupenda pista atravesando las sierras de la Palma, de Luna y del Bujeo. Ahora nos esperan 5 kms de vertiginoso descenso hasta el puerto del Bujeo, desde el puerto saldremos a la carretera N-340 que recorreremos durante poco más de un kilómetro para tomar una pista que nos lleva ya en clara dirección a la costa, encontrando otra asfaltada en la vertical de Punta Acebuche que nos acercará a la cabecera de la Cañada Del Peral, que circunvalaremos por pedregosos caminos y sendas hasta desembocar en Punta Chorlito, junto a Cala Arenas. Ahora nos queda seguir otra técnica senda que discurriendo junto al mar nos deposita en la urbanización de Punta Carnero, desde donde alcanzaremos de nuevo la pista asfaltada y ya en sentido contrario al que habíamos seguido alcanzar de nuevo Los Barrios.

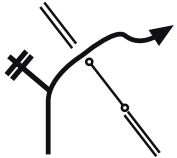
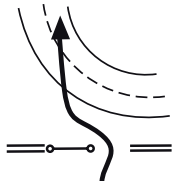
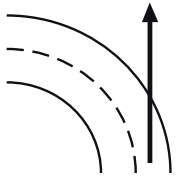
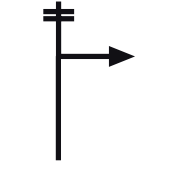

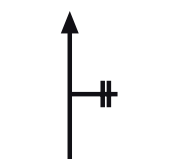
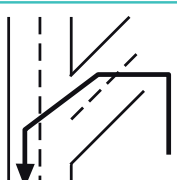
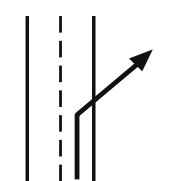

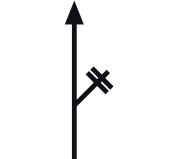


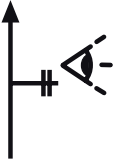


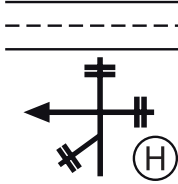
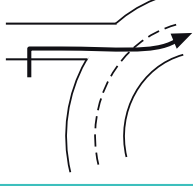


TOTAL	PARCIAL	CROQUIS	DESCRIPCIÓN
00,00	00,00		Inicio, punto recepción: Partimos del punto de recepción tomando a la izquierda para inmediatamente llegar a rotonda.
00,00	00,00		Rotonda: Tomamos la segunda salida dejando la gasolinera a nuestra izquierda.
00,12	00,12		Rotonda: Tomamos la tercera salida, por la carretera abandonamos la población.
00,81	00,69		Cruce y desvío: Tras superar el puente, abandonamos la carretera a la derecha, para enseguida tomar pequeño camino de tierra a la izquierda.
01,88	01,07		Cruce: Inmediatamente tras cruzar pequeño puente giramos a la derecha, dejando la carretera a la izquierda, enseguida dejamos otro camino a la derecha, continuamos por la izquierda quedando a la izquierda el helipuerto.
03,33	01,45		Puente: Tomamos a la izquierda por puente que salva la cola del embalse.
03,39	00,06		Cruce: Al acabar el puente giramos a la izquierda.
04,63	01,24		Vadeo: Vadeamos río, dejando a continuación camino a la izquierda.
04,78	00,15		Cruce: Tomamos pista a la derecha.
05,67	00,89		Cortijo: Superamos cancela y seguimos la pista que pasa entre el cortijo del Acebuche.

07,30	01,63		Ramal: Continuamos subida en curva dejando ramal a la derecha(cerrado con cancela)
13,82	06,52		Mirador: Alcanzamos el mirador del "Hoyo de Don Pedro", continuamos recto. Vale la pena desviarse y asomarse al mirador. Unos centenares de metros más adelante pasamos junto a otro.
18,45	04,63		Puerto de la Zarza: Ganamos el puerto de la Zarza pero la pista continúa subiendo,dejamos entrada a cortijo a la derecha.
19,79	01,34		Puente: Puente sobre el río de la Miel, podemos abastecernos fácilmente.
21,60	01,81		Puerto de la Higuera: Coronamos el puerto de la Higuera, seguimos pista al frente, comienza largo descenso con maravillosas vistas.
26,43	04,83		Puerto del Bujeo: Pasamos junto al área recreativa que queda a la izquierda, continuamos al frente salvando paso canadiense y dejando ramal a la derecha.
26,59	00,16		Carretera: Alcanzamos la carretera N-340, la tomamos a la izquierda. Mucha precaución, intenso trafico. Apenas en 150 metros coronamos el puerto.
27,99	01,40		Salida de carretera: Tras un corto trecho por la N-340, la dejamos tomando salida a la derecha y nuevamente a la derecha por pista girando 180 grados.
28,22	00,23		Cruce: Seguimos recto dejando camino a la izquierda.
29,10	00,88		Cruce y torreta: Tras vertiginosa bajada llegamos a cruce frente a una torreta de alta tensión, tomando a la derecha.

29,20	00,10		Cruce: Tomamos a la izquierda.
33,35	04,15		Pista asfaltada: Alcanzamos una pista asfaltada en una curva, tomamos hacia la izquierda.
37,02	03,67		Desvío: Poco después de superar "Las Pantallas" abandonamos asfalto tomando a la derecha por camino pedregoso, en 20 metros superamos cancela por paso lateral a la izquierda.
37,29	00,27		Cancela, cruce: Superamos una cancela por paso lateral derecho, a continuación tomamos camino pedregoso a la derecha.
37,81	00,52		Bifurcación: Tomamos a la izquierda, bajando.
38,73	00,92		Desvío: En curva a la derecha que no tomamos, seguimos de frente por portilla y carril menos marcado
38,99	00,26		Portilla: Cruzamos otra portilla continuando al frente.
39,31	00,32		Bifurcación: Tomamos a la derecha, el camino poco a poco se va perdiendo.
39,62	00,31		Prado: Alcanzamos un prado donde se difuminan las trazas, seguir estas por el borde derecho del prado con la silueta de la montaña Jbel Musa al frente y en clara dirección a la costa.
39,97	00,35		Punta Chorlito: Continuando el sendero y tras una meseta alcanzamos Punta Chorlito, a nuestra derecha tenemos Cala Arenas. Volvemos unos metros tomando senda a la derecha que bordea los acantilados y más adelante baja a Cala del Peral.

40,47	00,50		Arroyo: Tras circular por el sendero paralelo a la playa, este gira y vadea arroyo, para comenzar ascenso duro y técnico, tomar el sendero de más a la derecha.
40,66	00,19		Prado: Desembocamos a gran prado con ruinas de cuartel a la derecha. Al atravesarlo optamos por el sendero de más a la derecha.
40,98	00,32		Cancela, urbanización: El sendero nos lleva hasta una rudimentaria cancela que da acceso a la urbanización, continuamos al frente en subida ya por asfalto.
41,03	00,05		Cruce: Tomamos calle a la izquierda C/Ortigas, comienzan tramos con mucha pendiente.
41,28	00,25		Cruce: Tomamos calle a la izquierda C/Erizos, continúan fuertes rampas.
41,48	00,20		Cruce: Nuevamente a la izquierda C/Centolla, seguimos subiendo muy duro.
42,23	00,75		Cruce: Tomamos calle a la izquierda en otra fuerte rampa.
42,33	00,10		Camino: Tomamos camino a la izquierda abandonando el asfalto.
43,55	01,22		Cancela: Superamos cancela e inmediatamente seguimos por camino a la izquierda en la curva.
43,90	00,35		Cruce: Tomamos pista de la izquierda franqueando cancela.

44,97	01,07		Cruce, cancela: Volvemos al punto anterior para cerrar el bucle. Tomamos a la derecha y superamos cancela por paso lateral izquierdo.
45,22	00,25		Cancela, pista: Superamos cancela por paso lateral derecho y en apenas 20 metros nos incorporamos a pista asfaltada de las Pantallas que tomamos a la izquierda.
48,91	03,69		Desvío: Abandonamos pista asfaltada en curva, tomando pista de tierra a la derecha.
53,06	04,15		Cruce: Tomamos pista ascendente a la derecha.
53,16	00,10		Cruce: Continuamos por la izquierda. Inicio empinada ascensión.
54,04	00,88		Cruce: Continuamos al frente.
54,22	00,18		Salida a carretera: Nos incorporamos a la N-340 hacia la izquierda en sentido ascendente, precaución en la maniobra nos incorporamos por una salida de la carretera(preferible desmontar).
55,51	01,29		Desvío: Poco después de coronar el puerto del Bujeo abandonamos la carretera por pista de tierra a la derecha.
55,67	00,16		Cruce: Llegamos junto al área recreativa del puerto del Bujeo, por donde pasamos anteriormente, aquí cerramos el bucle del recorrido volviendo por el mismo trazado anterior. Ahora tomamos a la derecha.
60,50	04,83		Puerto de la Higuera: Coronamos puerto continuando al frente.

68,28	07,78		Cruce, mirador: Pasamos de nuevo por el mirador del Hoyo de Don Pedro, continuamos larga bajada.
76,43	08,15		Cortijo: Atravesamos cortijo El Acebuche y superamos cancela.
77,32	00,89		Cruce: A la izquierda.
80,22	02,90		Cruce: Tras dejar a la derecha helipuerto llegamos al cruce junto a la carretera, tomamos a la izquierda camino paralelo a ella.
81,29	01,07		Cruce: Finaliza camino de tierra y giramos a la derecha para incorporarnos a la carretera tomándola a la izquierda.
81,98	00,69		Rotonda: Tomamos la primera salida
82,01	00,12		Rotonda: Tomamos la tercera salida para llegar inmediatamente al punto de inicio y fin de ruta.