

# 430KM BTT ALCORNOCALES

ESTRECHO DE GIBRALTAR  
LOS BARRIOS CENTRO BTT

RUTA

1

## Guadalmesí

DISTANCIA

83,88 km.

DIFICULTAD



DIFÍCIL

TIPO DE RUTA

Circular

DESNIVEL ACUM. (+)

▲ 1.747 m.

TIEMPO ESTIMADO

6 h. 0 m.

NIVEL FÍSICO

Alto-Muy Alto

NIVEL TÉCNICO

Medio-Bajo

TERRENO

Asfalto 5,99 km. **7%**

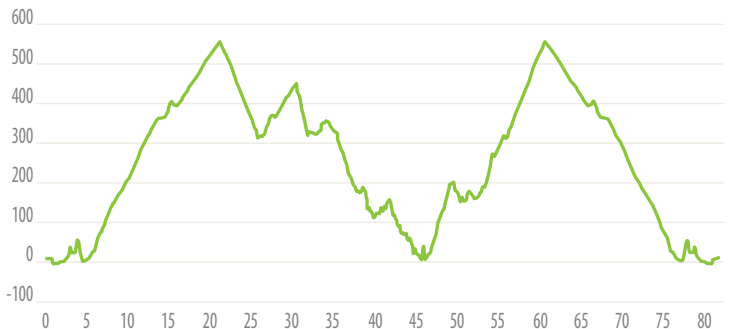
Pista 77,89 km. **93%**

Sendero 0 km. **0%**

CÓDIGO



PERFIL



CICLABILIDAD

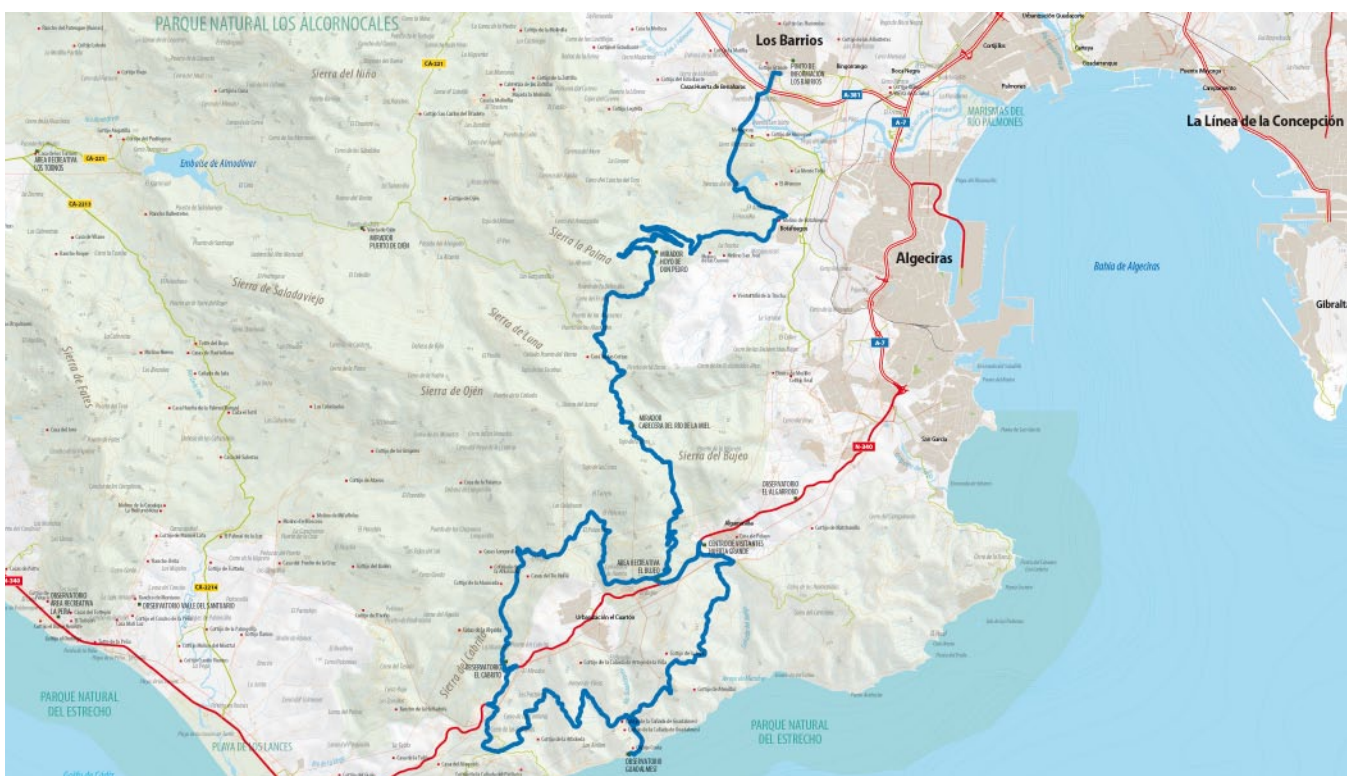
100%




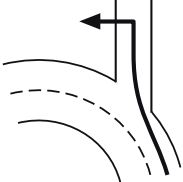
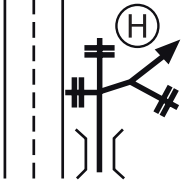
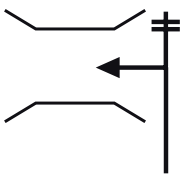
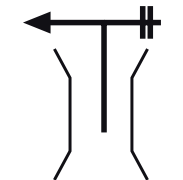
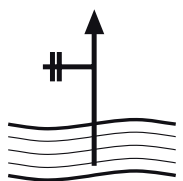
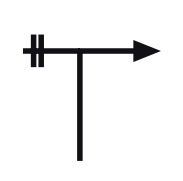
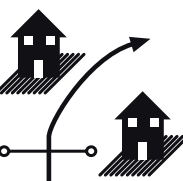
PUNTO DE INICIO

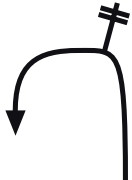
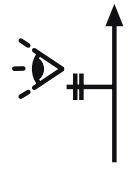
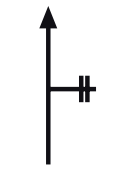
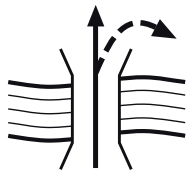
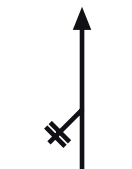
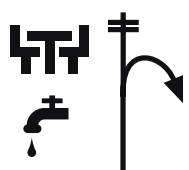


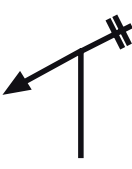
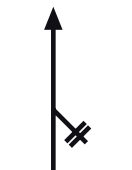
Montera


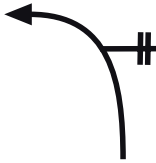
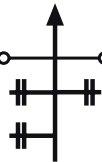
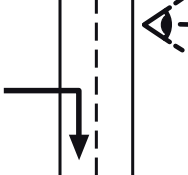
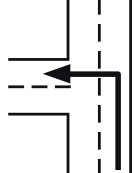

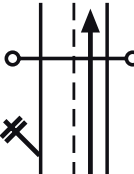



Plaza


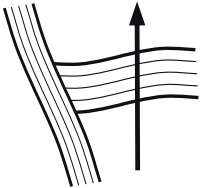



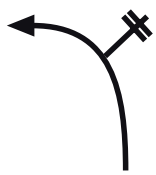


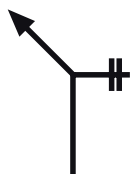

**DESCRIPCIÓN** Partimos desde el punto de recepción en las afueras de Los Barrios para tomar la conocida como carretera vieja, que abandonaremos enseguida para entrar en la “puerta verde de Algeciras”, un cómodo camino que nos dejará junto al Llano de Botafuegos en las inmediaciones de Algeciras. Desde aquí iniciamos el largo ascenso al puerto de la Higuera por una estupenda pista atravesando las sierras de la Palma, de Luna y del Bujeo. Desde aquí nos esperan 5 kms de vertiginoso descenso hasta el puerto del Bujeo, desde donde subiremos al collado del Palancar para posteriormente alcanzar la carretera nacional N-340. Tras un corto tramo por esta, comenzaremos el descenso hacia la costa, primero por pista asfaltada y posteriormente por rotos caminos salvando varias cañadas hasta llegar literalmente a la playa de Guadalmesí y su antigua torre vigía. A partir de aquí seguiremos una amplia pista que nos deposita de nuevo junto a la N-340 en las cercanías del puerto de Bujeo, que alcanzaremos tras otro corto trecho por ella. Desde el Bujeo solo nos queda volver por el camino que utilizamos al inicio de la ruta pero de forma inversa.



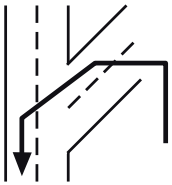
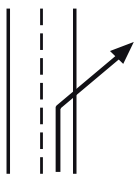





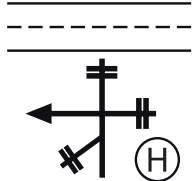
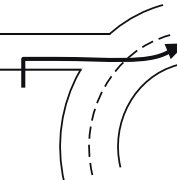

TOTAL	PARCIAL	CROQUIS	DESCRIPCIÓN
00,00	00,00		<b>Inicio, punto recepción:</b> Partimos del punto de recepción tomando a la izquierda para inmediatamente llegar a rotonda.
00,00	00,00		<b>Rotonda:</b> Tomamos la segunda salida dejando la gasolinera a nuestra izquierda.
00,12	00,12		<b>Rotonda:</b> Tomamos la tercera salida, por la carretera abandonamos la población.
00,81	00,69		<b>Cruce y desvío:</b> Tras superar el puente, abandonamos la carretera a la derecha, para enseguida tomar pequeño camino de tierra a la izquierda.
01,88	01,07		<b>Cruce:</b> Inmediatamente tras cruzar pequeño puente giramos a la derecha, dejando la carretera a la izquierda, enseguida dejamos otro camino a la derecha, continuando por la izquierda dejando a la izquierda el helipuerto.
03,33	01,45		<b>Puente:</b> Tomamos a la izquierda por puente que salva la cola del embalse.
03,39	00,06		<b>Cruce:</b> Al acabar el puente giramos a la izquierda.
04,63	01,24		<b>Vadeo:</b> Vadeamos río, dejando a continuación camino a la izquierda.
04,78	00,15		<b>Cruce:</b> Tomamos pista a la derecha.
05,67	00,89		<b>Cortijo:</b> Superamos cancela y seguimos la pista que pasa entre el cortijo del Acebuche.

07,30	01,63		<b>Ramal:</b> Continuamos subida en curva dejando ramal a la derecha (cerrado con cancela).
13,82	06,52		<b>Mirador:</b> Alcanzamos el mirador del "Hoyo de Don Pedro", continuamos recto. Vale la pena desviarse y asomarse al mirador. Unos centenares de metros más adelante pasamos junto a otro.
18,45	04,63		<b>Puerto de la Zarza:</b> Ganamos el puerto de la Zarza pero la pista continua subiendo, dejamos entrada a cortijo a la derecha.
19,79	01,34		<b>Puente:</b> Puente sobre el río de la Miel, podemos abastecernos fácilmente.
21,60	01,81		<b>Puerto de la Higuera:</b> Coronamos el puerto de la Higuera, seguimos pista al frente, comienza largo descenso con maravillosas vistas.
26,43	04,83		<b>Puerto del Bujeo:</b> Tras pasar junto al área recreativa tomamos la pista de la derecha (al frente saldríamos a la carretera)
31,35	04,92		<b>Collado:</b> En el collado del Palancar encontramos un cruce múltiple. Deberemos seguir al frente dejando caseta a la izquierda. Inmediatamente tomaremos pequeño camino a la derecha descendente.
			<b>Posible conexión con RUTA 1 EXTENSIÓN OPCIONAL</b>
31,93	00,58		<b>Casas:</b> El camino atraviesa un arroyo y unas casas que dejaremos a izquierda y derecha.
32,66	00,73		<b>Pista:</b> Nuestro camino desemboca en pista ancha y tomamos a la izquierda.
			<b>Posible conexión con RUTA 7 a partir del P.K. 61,20</b>
33,42	00,76		<b>Desvío:</b> Dejamos a nuestra derecha ramal descendente, seguimos al frente.

34,32	00,90		<b>Cruce:</b> Dejamos pista ascendente a la izquierda continuando nosotros al frente, apenas 100 metros antes habremos dejado otra a la derecha.
35,17	00,85		<b>Cruce:</b> Continuamos por la izquierda.
36,02	00,85		<b>Encrucijada:</b> Continuamos por el ramal central superando paso canadiense. Metros antes habremos dejado otro ramal más a la izquierda.
36,32	00,30		<b>Carretera:</b> Alcanzamos la carretera N-340 y la tomamos a la derecha con mucha precaución(mucho tráfico). El Mirador del Estrecho queda a 150 mts a la izquierda(bebidas,comidas).
37,62	01,30		<b>Desvío:</b> Abandonamos la carretera para tomar una pista asfaltada que parte a la izquierda. Mucha precaución al atravesar la carretera.
37,92	00,30		<b>Cruce:</b> Dejamos ramal a la izquierda, continuamos descenso.
38,67	00,75		<b>Desvío-cancela:</b> Dejamos a la izquierda un ramal de tierra e inmediatamente cruzamos la antigua entrada de las instalaciones militares.
39,40	00,73		<b>Cruce-collado:</b> Collado del Cerro de las Canteras, tomamos la pista de tierra ancha y descendente que parte al frente.
40,30	00,90		<b>Encrucijada:</b> Continuamos al frente.
45,80	05,50		<b>Puente:</b> Cruzamos robusto puente sobre el río Guadalmesí.

46,05	00,25		<b>Cruce:</b> Seguimos recto.
46,80	00,75		<b>Playa de Guadalmesí:</b> Superamos el río por vado hormigonado y comenzamos subida empedrada hacia la torre, rampa muy dura.
47,09	00,29		<b>Torre de Guadalmesí:</b> Junto a un antiguo cuartel y sobre el acantilado. Volvemos por el mismo camino hacia la pista que nos ha traído hasta aquí.
48,13	01,04		<b>Cruce:</b> Volvemos al cruce cuando bajábamos a la playa, ahora debemos girar a la derecha.
50,39	02,26		<b>Cruce:</b> Junto a caseta de estación eólica continuamos al frente, tomando a la derecha podemos llegar al mirador del Cerro del Tambor con buenas vistas sobre el Estrecho.
51,73	01,34		<b>Desvío:</b> Obviamos ramal de la derecha que baja a la playa de Arenillas, continuamos pista principal.
52,73	01,00		<b>Cortijo, agua:</b> Poco después de un desvío a la izquierda, la pista pasa junto a un cortijo que queda a nuestra izquierda, junto a la pista existe un grifo donde tomar agua.
54,84	02,11		<b>Cruce:</b> Tomamos pista ascendente a la izquierda.
54,94	00,10		<b>Cruce:</b> Continuamos por la izquierda. Inicio empinada ascensión.
55,82	00,88		<b>Cruce:</b> Continuamos al frente.

Posible conexión con RUTA 2 a partir del P.K. 29,20

56,00	00,18		<b>Salida a carretera:</b> Nos incorporamos a la N-340 hacia la izquierda en sentido ascendente, precaución en la maniobra nos incorporamos por una salida de la carretera(preferible desmontar).
57,29	01,29		<b>Desvío:</b> Poco después de coronar el puerto del Bujeo abandonamos la carretera por pista de tierra a la derecha.
57,45	00,16		<b>Cruce:</b> Llegamos junto al área recreativa del puerto del Bujeo, por donde pasamos anteriormente, aquí cerramos el bucle del recorrido volviendo por el mismo trazado anterior. Ahora tomamos a la derecha.
62,28	04,83		<b>Puerto de la Higuera:</b> Coronamos puerto continuando al frente.
70,06	07,78		<b>Cruce, mirador:</b> Pasamos de nuevo por el mirador del Hoyo de Don Pedro, continuamos larga bajada.
78,21	08,15		<b>Cortijo:</b> Atravesamos cortijo El Acebuche y superamos cancela.
79,10	00,89		<b>Cruce:</b> A la izquierda.
82,00	02,90		<b>Cruce:</b> Tras dejar a la derecha helipuerto llegamos al cruce junto a la carretera, tomamos a la izquierda camino paralelo a ella.
83,07	01,07		<b>Cruce:</b> Finaliza camino de tierra y giramos a la derecha para incorporarnos a la carretera tomándola a la izquierda.
83,76	00,69		<b>Rotonda:</b> Tomamos la primera salida

83,88

00,12



**Rotonda:** Tomamos la tercera salida para llegar inmediatamente al punto de inicio y fin de ruta.